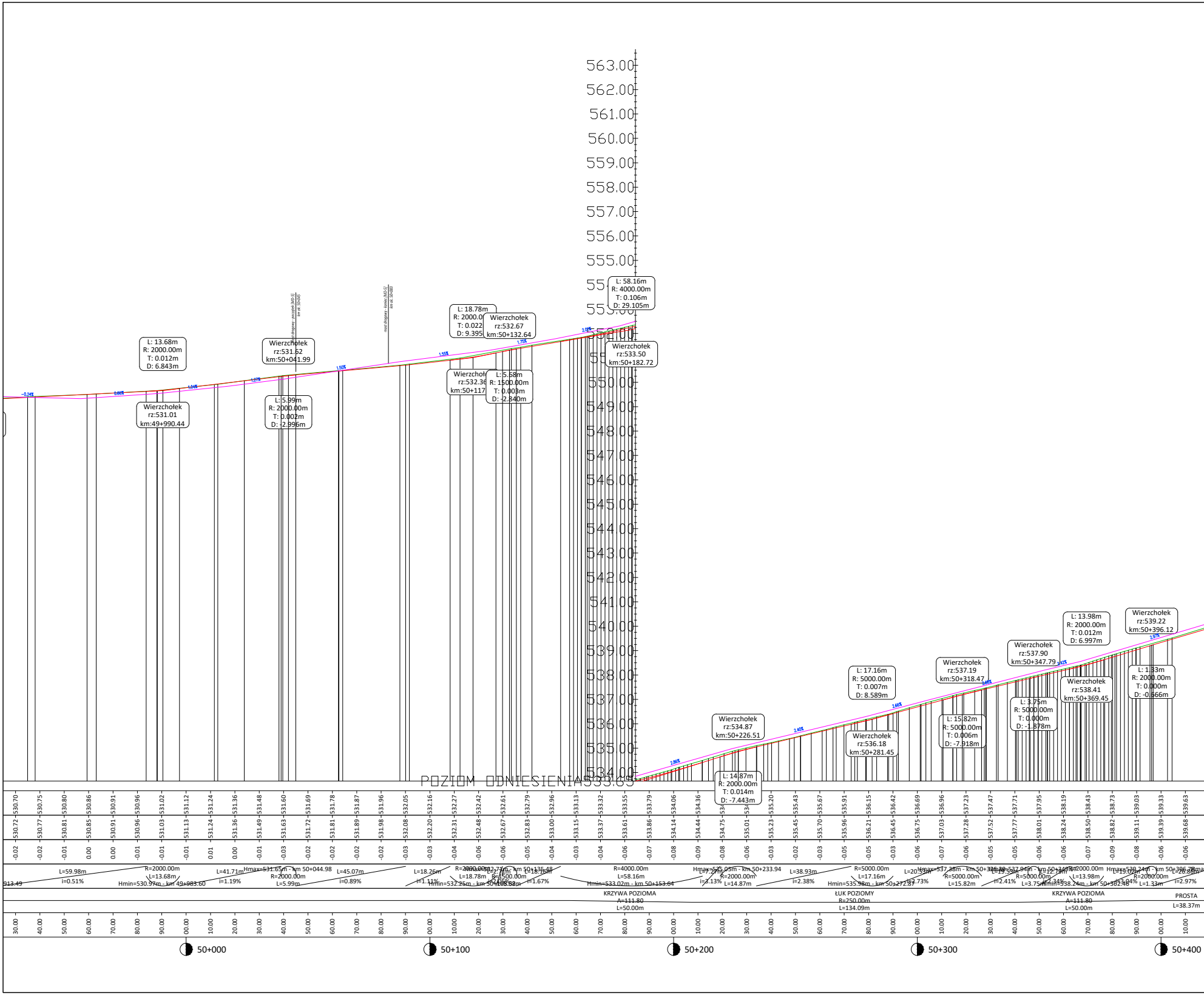
563.00
562.00
561.00
560.00
559.00
558.00
557.00
556.00
555.00
550.00
549.00
548.00
547.00
546.00
545.00
544.00
543.00
542.00
541.00
540.00
539.00
538.00
537.00
536.00
535.00
534.00
POZIOM ODNIESIENIA 533.65
L: 58.16m R: 4000.00m T: 0.106m D: 29.105m
Wierzchołek rz:533.50 km:50+182.72
L: 13.68m R: 2000.00m T: 0.012m D: 6.843m
Wierzchołek rz:531.01 km:49+990.44
Wierzchołek rz:531.62 km:50+041.99
L: 5.99m R: 2000.00m T: 0.002m D: -2.996m
L: 18.78m R: 2000.00m T: 0.022 D: 9.395
Wierzchołek rz:532.67 km:50+132.64
Wierzchołek rz:532.36 km:50+117
L: 5.68m R: 1500.00m T: 0.003m D: -2.840m
Wierzchołek rz:534.87 km:50+226.51
L: 14.87m R: 2000.00m T: 0.014m D: -7.443m
L: 17.16m R: 5000.00m T: 0.007m D: 8.589m
Wierzchołek rz:536.18 km:50+281.45
Wierzchołek rz:537.19 km:50+318.47
L: 15.82m R: 5000.00m T: 0.006m D: -7.918m
Wierzchołek rz:537.90 km:50+347.79
L: 3.75m R: 5000.00m T: 0.000m D: -1.878m
L: 13.98m R: 2000.00m T: 0.012m D: 6.997m
Wierzchołek rz:538.41 km:50+369.45
Wierzchołek rz:539.22 km:50+396.12
L: 1.33m R: 2000.00m T: 0.000m D: -0.666m
-0.24%
0.66%
1.04%
1.27%
1.50%
1.55%
1.75%
2.09%
2.86%
2.40%
2.66%
2.97%
L=59.98m i=0.51%
R=2000.00m L=13.68m Hmin=530.97m - km 49+983.60
L=41.71m i=1.19%
Hmax=531.65m - km 50+044.98 R=2000.00m L=5.99m
L=45.07m i=0.89%
L=18.26m i=1.11%
R=2000.00m L=18.78m Hmin=532.25m - km 50+108.88
R=1500.00m
L=18.16m i=1.67%
R=4000.00m L=58.16m Hmin=533.02m - km 50+153.64
Hmax=535.05m - km 50+233.94 R=2000.00m L=14.87m
L=7.27m i=3.13%
L=38.93m i=2.38%
R=5000.00m L=17.16m Hmin=535.98m - km 50+272.87
L=20.53m i=2.73%
Hmax=537.38m R=5000.00m L=15.82m
i=2.41%
R=5000.00m L=3.75m
R=2000.00m L=13.98m Hmin=538.24m - km 50+362.46
i=2.34%
L=19.03m i=3.04%
Hmax=539.24m - km 50+396.78 R=2000.00m L=1.33m
L=20.86m i=2.97%
KRZYWA POZIOMA A=111.80 L=50.00m
ŁUK POZIOMY R=250.00m L=134.09m
KRZYWA POZIOMA A=111.80 L=50.00m
PROSTA L=38.37m
50+000
50+100
50+200
50+300
50+400

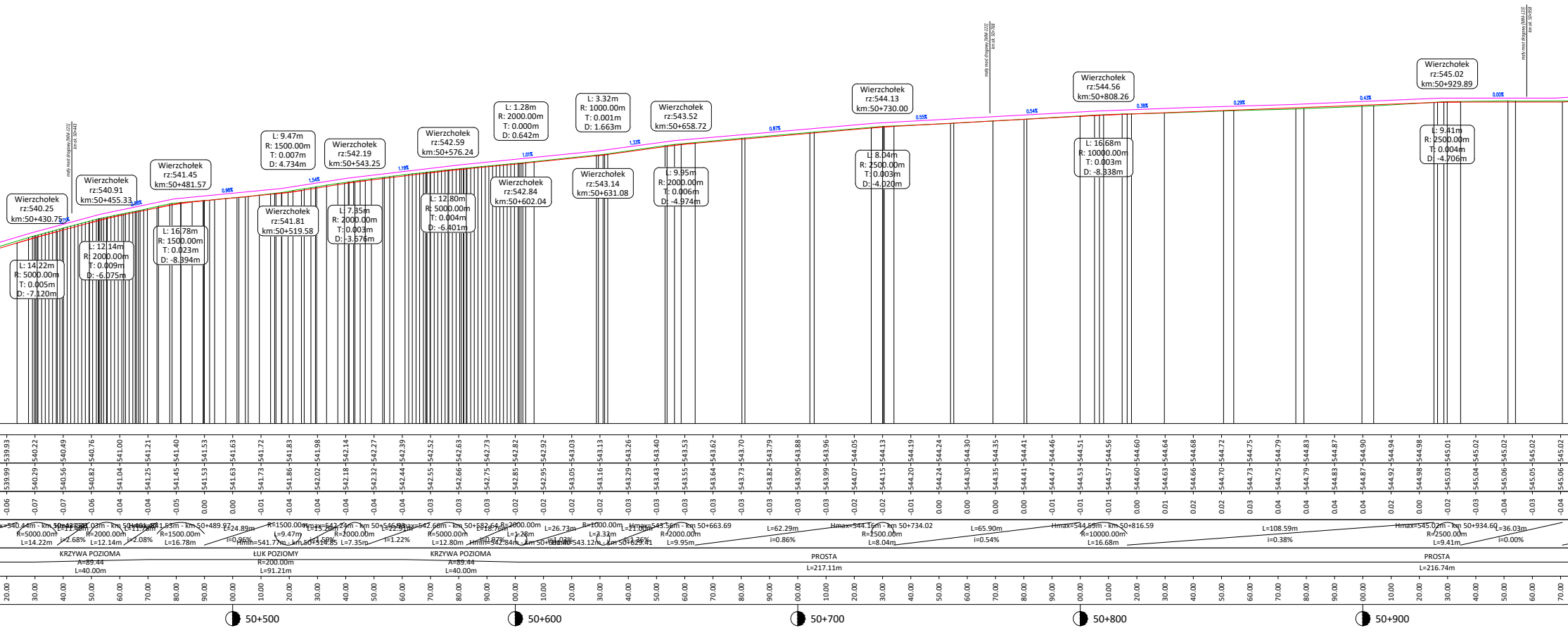
Wierzchołek
rz:540.25
km:50+430.75
L: 14.22m
R: 5000.00m
T: 0.005m
D: -7.120m
Wierzchołek
rz:540.91
km:50+455.33
L: 12.14m
R: 2000.00m
T: 0.009m
D: -6.075m
Wierzchołek
rz:541.45
km:50+481.57
L: 16.78m
R: 1500.00m
T: 0.023m
D: -8.394m
L: 9.47m
R: 1500.00m
T: 0.007m
D: 4.734m
Wierzchołek
rz:541.81
km:50+519.58
Wierzchołek
rz:542.19
km:50+543.25
L: 7.35m
R: 2000.00m
T: 0.003m
D: -3.576m
Wierzchołek
rz:542.59
km:50+576.24
L: 12.80m
R: 5000.00m
T: 0.004m
D: -6.401m
L: 1.28m
R: 2000.00m
T: 0.000m
D: 0.642m
Wierzchołek
rz:542.84
km:50+602.04
L: 3.32m
R: 1000.00m
T: 0.001m
D: 1.663m
Wierzchołek
rz:543.14
km:50+631.08
Wierzchołek
rz:543.52
km:50+658.72
L: 9.95m
R: 2000.00m
T: 0.006m
D: -4.974m
Wierzchołek
rz:544.13
km:50+730.00
L: 8.04m
R: 2500.00m
T: 0.003m
D: -4.020m
Wierzchołek
rz:544.56
km:50+808.26
L: 16.68m
R: 10000.00m
T: 0.003m
D: -8.338m
Wierzchołek
rz:545.02
km:50+929.89
L: 9.41m
R: 2500.00m
T: 0.004m
D: -4.706m
0.96%
1.54%
1.19%
1.01%
1.33%
0.87%
0.55%
0.54%
0.38%
0.29%
0.43%
0.00%
Hmax=544.16m - km 50+734.02
R=2500.00m
L=8.04m
L=65.90m
i=0.54%
Hmax=544.59m - km 50+816.59
R=10000.00m
L=16.68m
L=108.59m
i=0.38%
Hmax=545.02m - km 50+934.60
R=2500.00m
L=9.41m
L=36.03m
i=0.00%
L=62.29m
i=0.86%
KRZYWA POZIOMA
A=89.44
L=40.00m
ŁUK POZIOMY
R=200.00m
L=91.21m
KRZYWA POZIOMA
A=89.44
L=40.00m
PROSTA
L=217.11m
PROSTA
L=216.74m
50+500
50+600
50+700
50+800
50+900

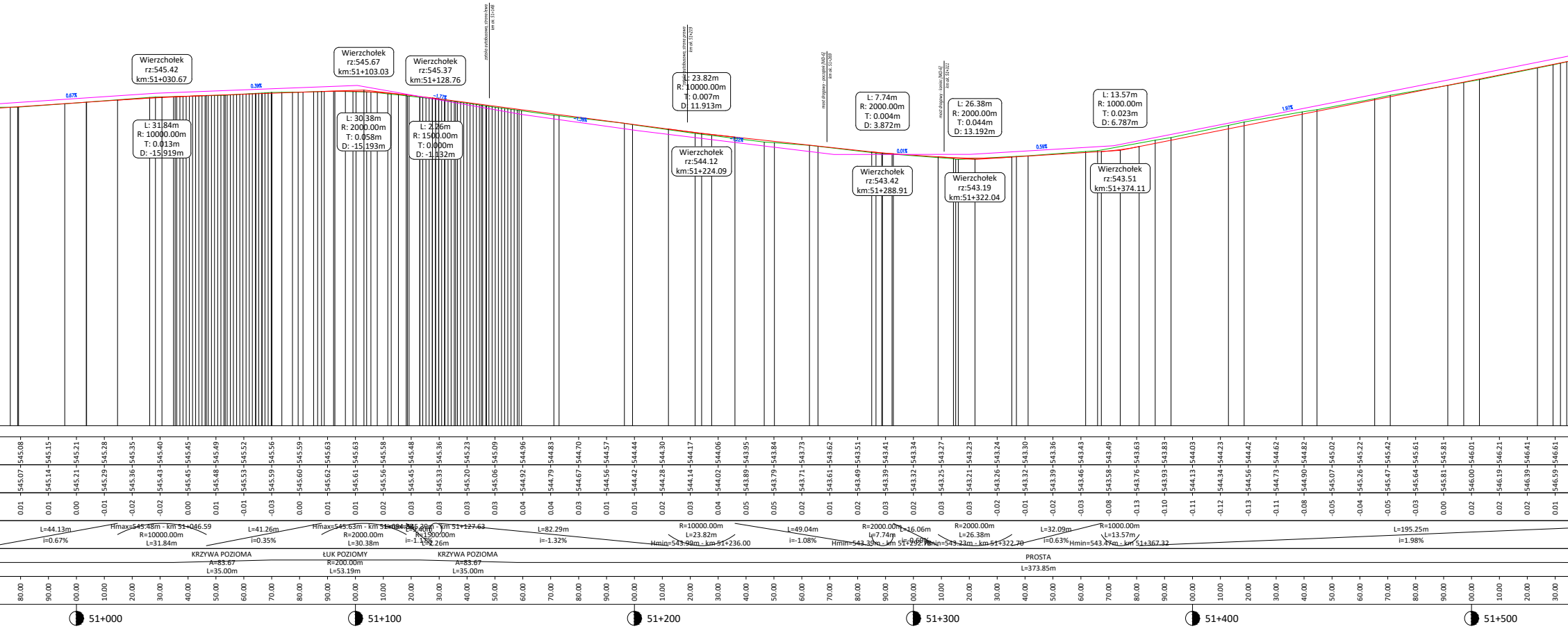
zatoka autobusowa, strona lewa
km ok. 51+148
zatoka autobusowa, strona prawa
km ok. 51+219
most drogowy - początek (MD-6)
km ok. 51+269
most drogowy - koniec (MD-6)
km ok. 51+311
Wierzchołek
rz:545.42
km:51+030.67
Wierzchołek
rz:545.67
km:51+103.03
Wierzchołek
rz:545.37
km:51+128.76
Wierzchołek
rz:544.12
km:51+224.09
Wierzchołek
rz:543.42
km:51+288.91
Wierzchołek
rz:543.19
km:51+322.04
Wierzchołek
rz:543.51
km:51+374.11
L: 31.84m
R: 10000.00m
T: 0.013m
D: -15.919m
L: 30.38m
R: 2000.00m
T: 0.058m
D: -15.193m
L: 2.26m
R: 1500.00m
T: 0.000m
D: -1.132m
L: 23.82m
R: 10000.00m
T: 0.007m
D: 11.913m
L: 7.74m
R: 2000.00m
T: 0.004m
D: 3.872m
L: 26.38m
R: 2000.00m
T: 0.044m
D: 13.192m
L: 13.57m
R: 1000.00m
T: 0.023m
D: 6.787m
0.67%
0.39%
-1.77%
-1.39%
-1.22%
0.01%
0.59%
1.97%
545.08 545.15 545.21 545.28 545.35 545.40 545.45 545.49 545.52 545.56 545.59 545.63 545.63 545.58 545.48 545.36 545.23 545.09 544.96 544.83 544.70 544.57 544.44 544.30 544.17 544.06 543.95 543.84 543.73 543.62 543.51 543.41 543.34 543.27 543.23 543.24 543.30 543.36 543.43 543.49 543.63 543.83 544.03 544.23 544.42 544.62 544.82 545.02 545.22 545.42 545.61 545.81 546.01 546.21 546.41 546.61
545.07 545.14 545.21 545.29 545.36 545.43 545.45 545.48 545.53 545.59 545.60 545.62 545.61 545.56 545.45 545.33 545.20 545.06 544.92 544.79 544.67 544.56 544.42 544.28 544.14 544.02 543.89 543.79 543.71 543.61 543.49 543.39 543.32 543.25 543.21 543.26 543.32 543.39 543.46 543.58 543.76 543.93 544.13 544.34 544.56 544.73 544.90 545.07 545.26 545.47 545.64 545.81 546.00 546.19 546.39 546.59
0.01 0.01 0.00 -0.01 -0.02 -0.02 0.00 0.01 -0.01 -0.03 0.00 0.01 0.01 0.02 0.03 0.03 0.03 0.03 0.04 0.04 0.03 0.01 0.01 0.02 0.03 0.04 0.05 0.05 0.02 0.01 0.02 0.03 0.02 0.03 0.03 -0.02 -0.01 -0.02 -0.03 -0.08 -0.13 -0.10 -0.11 -0.12 -0.13 -0.11 -0.08 -0.05 -0.04 -0.05 -0.03 0.00 0.02 0.02 0.02 0.01
L=44.13m
i=0.67%
Hmax=545.48m - km 51+046.59
R=10000.00m
L=31.84m
L=41.26m
i=0.35%
Hmax=545.63m - km 51+094.88
R=2000.00m
L=30.38m
Hmin=545.20m - km 51+127.63
L=2.40m
R=1500.00m
i=-1.17%
L=2.26m
L=82.29m
i=-1.32%
R=10000.00m
L=23.82m
Hmin=543.99m - km 51+236.00
L=49.04m
i=-1.08%
R=2000.00m
L=7.74m
Hmin=543.39m - km 51+292.78
L=16.06m
i=-0.69%
R=2000.00m
L=26.38m
Hmin=543.23m - km 51+322.70
L=32.09m
i=0.63%
R=1000.00m
L=13.57m
Hmin=543.47m - km 51+367.32
L=195.25m
i=1.98%
KRZYWA POZIOMA
A=83.67
L=35.00m
ŁUK POZIOMY
R=200.00m
L=53.19m
KRZYWA POZIOMA
A=83.67
L=35.00m
PROSTA
L=373.85m
80.00 90.00 00.00 10.00 20.00 30.00 40.00 50.00 60.00 70.00 80.00 90.00 00.00 10.00 20.00 30.00 40.00 50.00 60.00 70.00 80.00 90.00 00.00 10.00 20.00 30.00 40.00 50.00 60.00 70.00 80.00 90.00 00.00 10.00 20.00 30.00 40.00 50.00 60.00 70.00 80.00 90.00 00.00 10.00 20.00 30.00 40.00 50.00 60.00 70.00 80.00 90.00 00.00 10.00 20.00 30.00
51+000
51+100
51+200
51+300
51+400
51+500

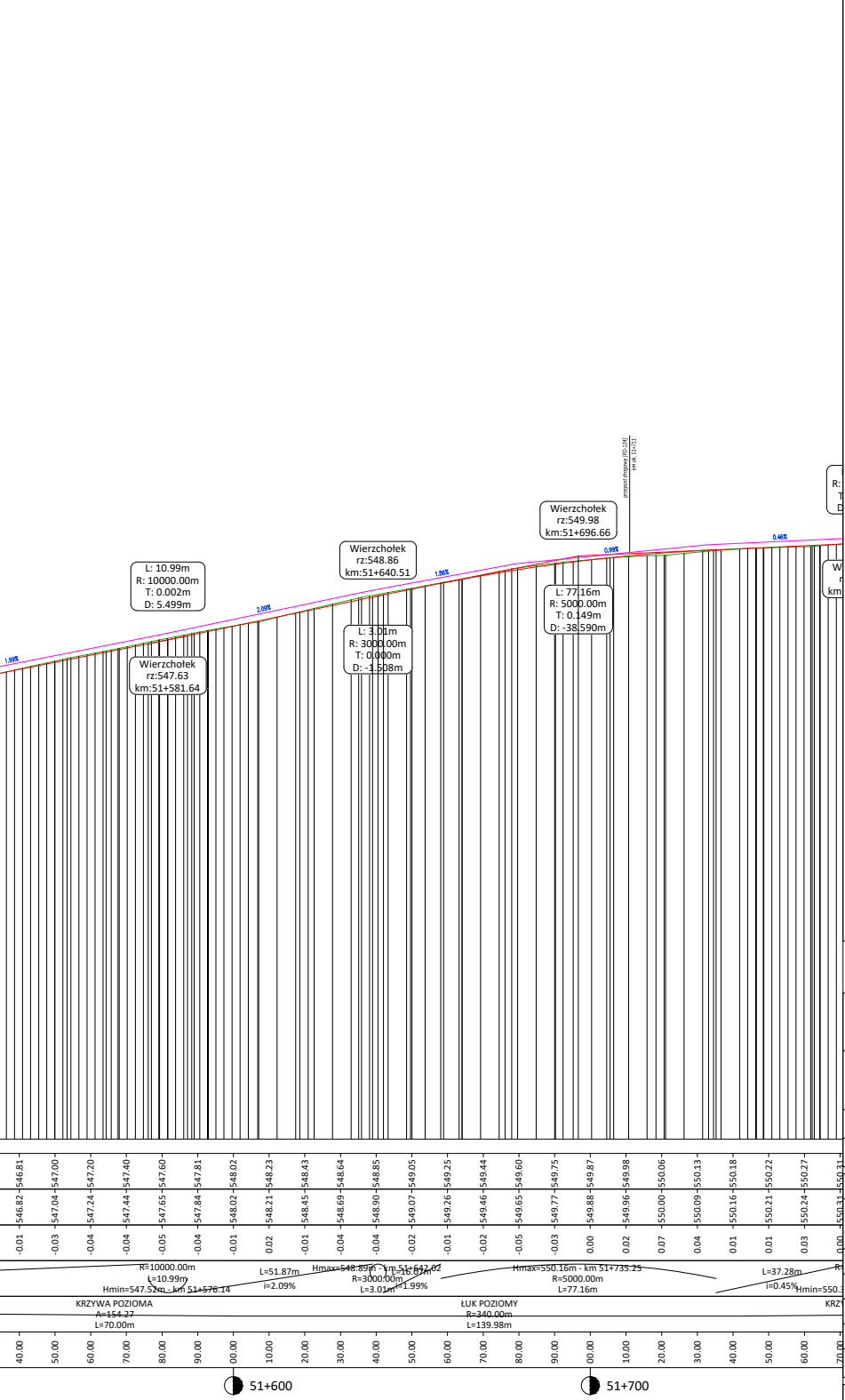
Wierzchołek
rz:549.98
km:51+696.66
Wierzchołek
rz:548.86
km:51+640.51
L: 10.99m
R: 10000.00m
T: 0.002m
D: 5.499m
Wierzchołek
rz:547.63
km:51+581.64
L: 3.01m
R: 3000.00m
T: 0.000m
D: -1.508m
L: 77.16m
R: 5000.00m
T: 0.149m
D: -38.590m
1.99%
2.09%
1.86%
0.99%
0.46%
przepust drogowy [PD-124]
km ok. 51+711
R=10000.00m
L=10.99m
Hmin=547.52m - km 51+576.14
L=51.87m
i=2.09%
Hmax=548.89m - km 51+642.02
R=3000.00m
L=3.01m
L=16.07m
i=1.99%
Hmax=550.16m - km 51+735.25
R=5000.00m
L=77.16m
L=37.28m
i=0.45%
Hmin=550.3
KRZYWA POZIOMA
A=154.27
L=70.00m
ŁUK POZIOMY
R=340.00m
L=139.98m
51+600
51+700

40.00	546.81	546.82	-0.01
50.00	547.00	547.04	-0.03
60.00	547.20	547.24	-0.04
70.00	547.40	547.44	-0.04
80.00	547.60	547.65	-0.05
90.00	547.81	547.84	-0.04
00.00	548.02	548.02	-0.01
10.00	548.23	548.21	0.02
20.00	548.43	548.45	-0.01
30.00	548.64	548.69	-0.04
40.00	548.85	548.90	-0.04
50.00	549.05	549.07	-0.02
60.00	549.25	549.26	-0.01
70.00	549.44	549.46	-0.02
80.00	549.60	549.65	-0.05
90.00	549.75	549.77	-0.03
00.00	549.87	549.88	0.00
10.00	549.98	549.96	0.02
20.00	550.06	550.00	0.07
30.00	550.13	550.09	0.04
40.00	550.18	550.16	0.01
50.00	550.22	550.21	0.01
60.00	550.27	550.24	0.03
70.00	550.31	550.31	0.00

Teren istniejący
Projektowana niweleta DW897
Projektowana niweleta ścieżki rowerowej

Fundusze Europejskie Program Regionalny
Rzeczpospolita Polska
PODKARPACKIE
Unia Europejska Europejskie Fundusze Strukturalne i Inwestycyjne

INWESTOR **Podkarpacki Zarząd Dróg Wojewódzkich w Rzeszowie** **35-105 Rzeszów, ul. T. Boya Żeleńskiego 19A** tel. 17 860 94 50 • biuro@pzdw.pl • www.pzdw.pl	STADIUM PROJEKT KONCEPCYJNY
JEDNOSTKA PROJEKTOWA **E&C Sp. z o.o.** 41-300 Dąbrowa Górnicza ul. Ks.G. Augustynika 1A/32 **ProtechniCon Sp. z o.o.** 31-872 Kraków os. Dywizjonu 303 20/LU7	BRANŻA BRANŻA DROGOWA
ZAMIERZENIE BUDOWLANE Rozbudowa drogi wojewódzkiej nr 897 – Etap I Radoszyce–Cisna	DATA 04.2022
ADRES INWESTYCJI woj. podkarpacie, pow. sanocki, gm. Komańcza oraz pow. leski, gm. Cisna	

FUNKCJA	ZESPÓŁ PROJEKTOWY		SPECJALNOŚĆ	PODPIS
Główni projektanci	**mgr inż. Maciej Żuchowicz**	MAP/0084/POOM/04	MOSTOWA	
	mgr inż. Rafał Potępa	MAP/0059/PWBM/20	MOSTOWA	
Projektanci	**mgr inż. Bartłomiej Bala**	MAP/0063/POOD/05	DROGOWA	
Projektanci	**mgr inż. Piotr Nowak**	MAP/0015/POOD/09	DROGOWA	
Projektanci	**mgr inż. Katarzyna Majerczak**	MAP/0322/PWBD/21	DROGOWA	Majerczak
Sprawdzający	**mgr inż. Wojciech Sakłak**	MAP/0022/POOD/09	DROGOWA	Sakłak
Opracowali	...			

OBIEKT Droga wojewódzka nr 897 Radoszyce - Cisna		SKALA 1:1000/100
TYTUŁ RYSUNKU Profil podłużny	REW. 6.04.2022	NR RYS. 3.07